

**Vorhaben- und Erschließungsplan zum
Vorhabenbezogener Bebauungsplan Nr. 19
"Photovoltaik Maxdorf"**




















Hansestadt Salzwedel

Gemarkung Mahlsdorf, Maxdorf

Masßstab 1:8000

Format A3

Legende

-  Geltungsbereich B-Plan
-  Baugrenze lt. B-Plan
-  Flurstücksgrenze / Flurstücksnummer
-  20 m Abstand ab Kreisstraße
-  Öffentliche Verkehrsfläche besonderer Zweckbestimmung (Wirtschaftsweg)
-  Geplante Demontage oberirdischer MS-Leitung
-  Geplante unterirdische Neuverlegung MS-Leitung
-  Schutzbereich bestehender Leitungen
-  Modultisch
-  Trafostation
-  Technikbereich (zur Nachrüstung von Energiespeichern)
-  Löschwasserkissen
-  Einzäunung
-  Zufahrt
-  Private Verkehrsfläche: innere Anlagenschliessung (teilversiegelt)
-  Private Grünflächen
-  Abrenzung Unterschiedlicher Grünflächen
-  MS-Kabeltrasse zur Übergabestation
-  Temporärer Blendschutzzaun

Regelquerschnitt Modultische

